



Comune di Forino
Provincia di Avellino



STUDIO GEOLOGICO

Tavola G.7

Carta del modello di elevazione digitale del terreno (DEM)

Consulenza geologica:

Geol. Antonio Viggiano

Collaboratore:

Geol. Mattia Lettieri



Sindaco **dott. Antonio Olivieri**









Assessore all'urbanistica **Ing. Carmine Lima**

Progettista e Rup **geom. Maurizio Silvestro Tironese**

scala 1:10.000

2022

Legenda

-  fino a 270 m s.l.m.
-  fino a 300 m s.l.m.
-  fino a 400 m s.l.m.
-  fino a 475 m s.l.m.
-  fino a 500 m s.l.m.
-  fino a 600 m s.l.m.
-  fino a 700 m s.l.m.
-  fino a 750 m s.l.m.
-  fino a 976 m s.l.m.

Scala 1.10.000

