



**Comune di Forino**  
Provincia di Avellino



**STUDIO GEOLOGICO**

Tavola G.8

**Carta clivometrica**

Consulenza geologica:

Geol. Antonio Viggiano

Collaboratore:

Geol. Mattia Lettieri



Sindaco **dott. Antonio Olivieri**

Assessore all'urbanistica **Ing. Carmine Lima**






Progettista e Rup **geom. Maurizio Silvestro Tironese**

scala 1:10.000

2022

Legenda

**Classi di pendenza**

-  0% - 10% [0° - 5,71°]
-  10% - 20% [5,71° - 11,31°]
-  20% - 35% [11,31° - 19,29°]
-  35% - 50% [19,29° - 26,57°]
-  > 50% [ > 26,57°]

Scala 1.10.000

